

Филиал публично-правовой компании "Роскадастр" по Удмуртской Республике

полное наименование органа регистрации прав

Выписка из Единого государственного реестра недвижимости об объекте недвижимости

Сведения о характеристиках объекта недвижимости

На основании запроса от 24.04.2026, поступившего на рассмотрение 24.04.2026, сообщаем, что согласно записям Единого государственного реестра недвижимости:


Раздел 1 Лист 1

Земельный участок			
вид объекта недвижимости			

Лист № 1 раздела 1	Всего листов раздела 1: 3	Всего разделов: 7	Всего листов выписки: 21
--------------------	---------------------------	-------------------	--------------------------

24.04.2026г. № КУВИ-001/2026-56673142	
Кадастровый номер:	18:17:126010:544
Номер кадастрового квартала:	18:17:126010
Дата присвоения кадастрового номера:	21.09.2015

Ранее присвоенный государственный учетный номер:	данные отсутствуют
Местоположение:	Удмуртская Республика, Можгинский район, муниципальное образование "Можгинское"
Площадь:	527282 +/- 6354
Кадастровая стоимость, руб.:	1476389.6
Кадастровые номера расположенных в пределах земельного участка объектов недвижимости:	18:00:000000:70, 18:17:000000:1481
Кадастровые номера объектов недвижимости, из которых образован объект недвижимости:	данные отсутствуют
Кадастровые номера образованных объектов недвижимости:	данные отсутствуют
Категория земель:	Земли сельскохозяйственного назначения
Виды разрешенного использования:	Растениеводство (код 1.2) - осуществление хозяйственной деятельности на сельскохозяйственных угодьях, связанной с производством зерновых, бобовых, кормовых, технических, масличных, эфиромасличных, и иных сельскохозяйственных культур
Сведения о кадастровом инженерере:	Емельянов Игорь Васильевич, дата завершения кадастровых работ: 14.09.2015
Сведения о лесах, водных объектах и об иных природных объектах, расположенных в пределах земельного участка:	данные отсутствуют
Сведения о том, что земельный участок полностью расположен в границах зоны с особыми условиями использования территории, территории объекта культурного наследия, сельскохозяйственного угодья в составе земель сельскохозяйственного назначения, публичного сервитута	данные отсутствуют

полное наименование должности	 <p align="center">ДОКУМЕНТ ПОДПИСАН ЭЛЕКТРОННОЙ ПОДПИСЬЮ</p> <p align="center"><small>Сертификат: 83997148184797998005552191040001978443</small></p> <p align="center"><small>Владелец: ПУБЛИЧНО-ПРАВОВАЯ КОМПАНИЯ РОСКАДАСТР</small></p> <p align="center"><small>Действителен: с 24.12.2025 по 19.03.2027</small></p>	инициалы, фамилия

Земельный участок			
вид объекта недвижимости			
Лист № 2 раздела 1	Всего листов раздела 1: 3	Всего разделов: 7	Всего листов выписки: 21
24.04.2026г. № КУВИ-001/2026-56673142			
Кадастровый номер:		18:17:126010:544	
Сведения о том, что земельный участок расположен в границах особой экономической зоны, территории опережающего развития, зоны территориального развития в Российской Федерации, игровой зоны:		данные отсутствуют	
Сведения о том, что земельный участок расположен в границах особо охраняемой природной территории, Байкальской природной территории и ее экологических зон, лесопарковом зеленом поясе, охотничьего угодья, лесничества:		данные отсутствуют	
Сведения о расположении земельного участка и (или) расположенного на нем объекта недвижимости в границах территории, в отношении которой принято решение о резервировании земель для государственных или муниципальных нужд:		данные отсутствуют	
Сведения о результатах проведения государственного земельного надзора:		данные отсутствуют	
Сведения о расположении земельного участка в границах территории, в отношении которой утвержден проект межевания территории:		данные отсутствуют	
Условный номер земельного участка:		данные отсутствуют	
Сведения о принятии акта и (или) заключении договора, предусматривающих предоставление в соответствии с земельным законодательством исполнительным органом государственным органом власти или органом местного самоуправления, находящегося в государственной или муниципальной собственности земельного участка для строительства наемного дома социального использования или наемного дома коммерческого использования:		данные отсутствуют	
Сведения о том, что земельный участок или земельные участки образованы на основании решения об изъятии земельного участка и (или) расположенного на нем объекта недвижимости для государственных или муниципальных нужд:		данные отсутствуют	
Сведения о том, что земельный участок образован из земель или земельного участка, государственная собственность на которые не разграничена:		данные отсутствуют	



ДОКУМЕНТ ПОДПИСАН
ЭЛЕКТРОННОЙ ПОДПИСЬЮ

Сертификат: 83997148184797998005552191040001978443

Владелец: ПУБЛИЧНО-ПРАВОВАЯ КОМПАНИЯ

РОСКАДАСТР

Действителен: с 24.12.2025 по 19.03.2027

полное наименование должности

инициалы, фамилия

Земельный участок			
вид объекта недвижимости			
Лист № 3 раздела 1	Всего листов раздела 1: 3	Всего разделов: 7	Всего листов выписки: 21
24.04.2026г. № КУВИ-001/2026-56673142			
Кадастровый номер:		18:17:126010:544	
Сведения о наличии земельного спора о местоположении границ земельных участков:		данные отсутствуют	
Статус записи об объекте недвижимости:		Сведения об объекте недвижимости имеют статус "актуальные"	
Особые отметки:		Для данного земельного участка обеспечен доступ посредством земельного участка (земельных участков) с кадастровым номером (кадастровыми номерами): земли общего пользования. Сведения об ограничениях права на объект недвижимости, обременениях данного объекта, не зарегистрированных в реестре прав, ограничений прав и обременений недвижимого имущества: вид ограничения (обременения): ограничения прав на земельный участок, предусмотренные статьей 56 Земельного кодекса Российской Федерации; срок действия: с 19.03.2021; реквизиты документа-основания: постановление "О порядке установления охранных зон объектов электросетевого хозяйства и особых условий использования земельных участков, расположенных в границах таких зон" от 24.02.2009 № 160 выдан: Правительство Российской Федерации; решение о согласовании границ охранной зоны объекта электросетевого хозяйства от 09.12.2019 № 176/19 выдан: Западно-Уральское управление федеральной службы по экологическому, технологическому и атомному надзору; выписка из Единого государственного реестра недвижимости об основных характеристиках и зарегистрированных правах на объект недвижимости от 04.09.2018 № 99/2018/159250741 выдан: ФГИС ЕГРН. Сведения, необходимые для заполнения раздела: 2 - Сведения о зарегистрированных правах, отсутствуют.	
Получатель выписки:		ПАВЛОВА ЕЛЕНА МИХАЙЛОВНА, действующий(ая) на основании документа "" АДМИНИСТРАЦИЯ МУНИЦИПАЛЬНОГО ОБРАЗОВАНИЯ "МУНИЦИПАЛЬНЫЙ ОКРУГ МОЖГИНСКИЙ РАЙОН УДМУРТСКОЙ РЕСПУБЛИКИ"	

полное наименование должности		ДОКУМЕНТ ПОДПИСАН ЭЛЕКТРОННОЙ ПОДПИСЬЮ	инициалы, фамилия
	Сертификат: 83997148184797998005552191040001978443 Владелец: ПУБЛИЧНО-ПРАВОВАЯ КОМПАНИЯ РОСКАДАСТР Действителен: с 24.12.2025 по 19.03.2027		

Выписка из Единого государственного реестра недвижимости об объекте недвижимости
 Описание местоположения земельного участка

Земельный участок			
вид объекта недвижимости			
Лист № 1 раздела 3	Всего листов раздела 3: 1	Всего разделов: 7	Всего листов выписки: 21
24.04.2026г. № КУВИ-001/2026-56673142			
Кадастровый номер:		18:17:126010:544	

План (чертеж, схема) земельного участка



Масштаб 1:20000

Условные обозначения:



ДОКУМЕНТ ПОДПИСАН
 ЭЛЕКТРОННОЙ ПОДПИСЬЮ

Сертификат: 83997148184797998005552191040001978443
 Владелец: ПУБЛИЧНО-ПРАВОВАЯ КОМПАНИЯ
 РОСКАДАСТР
 Действителен: с 24.12.2025 по 19.03.2027

полное наименование должности

инициалы, фамилия

Выписка из Единого государственного реестра недвижимости об объекте недвижимости

Описание местоположения земельного участка

Земельный участок			
вид объекта недвижимости			
Лист № 1 раздела 3.1	Всего листов раздела 3.1: 6	Всего разделов: 7	Всего листов выписки: 21
24.04.2026г. № КУВИ-001/2026-56673142			
Кадастровый номер:		18:17:126010:544	

Описание местоположения границ земельного участка							
№ п/п	Номер точки		Дирекционный угол	Горизонтальное проложение, м	Описание закрепления на местности	Кадастровые номера смежных участков	Сведения об адресах правообладателей смежных земельных участков
	начальная	конечная					
1	2	3	4	5	6	7	8
1	1.1.1	1.1.2	134°19'	153.37	-	данные отсутствуют	данные отсутствуют
2	1.1.2	1.1.3	153°11.5'	191.5	-	данные отсутствуют	данные отсутствуют
3	1.1.3	1.1.4	162°29.9'	213.9	-	данные отсутствуют	данные отсутствуют
4	1.1.4	1.1.5	144°0.4'	183.58	-	данные отсутствуют	данные отсутствуют
5	1.1.5	1.1.6	130°5.0'	167.56	-	данные отсутствуют	данные отсутствуют
6	1.1.6	1.1.7	127°0.8'	43.06	-	данные отсутствуют	данные отсутствуют
7	1.1.7	1.1.8	127°1.0'	17.26	-	данные отсутствуют	данные отсутствуют
8	1.1.8	1.1.9	126°59.2'	74.76	-	данные отсутствуют	данные отсутствуют
9	1.1.9	1.1.10	115°22.6'	302.83	-	данные отсутствуют	данные отсутствуют
10	1.1.10	1.1.11	104°7.4'	124.95	-	данные отсутствуют	данные отсутствуют
11	1.1.11	1.1.12	94°38.9'	34.3	-	данные отсутствуют	данные отсутствуют
12	1.1.12	1.1.13	186°19.7'	20.14	-	данные отсутствуют	данные отсутствуют
13	1.1.13	1.1.14	156°31.9'	54.06	-	данные отсутствуют	данные отсутствуют
14	1.1.14	1.1.15	176°7.9'	53.36	-	данные отсутствуют	данные отсутствуют
15	1.1.15	1.1.16	166°32.8'	30.99	-	данные отсутствуют	данные отсутствуют
16	1.1.16	1.1.17	200°13.3'	53.06	-	данные отсутствуют	данные отсутствуют
17	1.1.17	1.1.18	152°36.8'	81.18	-	данные отсутствуют	данные отсутствуют
18	1.1.18	1.1.19	125°9.2'	29.32	-	данные отсутствуют	данные отсутствуют
19	1.1.19	1.1.20	160°22.0'	15.12	-	данные отсутствуют	данные отсутствуют
20	1.1.20	1.1.21	182°14.3'	51.95	-	данные отсутствуют	данные отсутствуют
21	1.1.21	1.1.22	158°57.4'	28.35	-	данные отсутствуют	данные отсутствуют
22	1.1.22	1.1.23	184°23.2'	26.54	-	данные отсутствуют	данные отсутствуют



ДОКУМЕНТ ПОДПИСАН
ЭЛЕКТРОННОЙ ПОДПИСЬЮ

Сертификат: 83997148184797998005552191040001978443
Владелец: ПУБЛИЧНО-ПРАВОВАЯ КОМПАНИЯ
РОСКАДАСТР
Действителен: с 24.12.2025 по 19.03.2027

полное наименование должности

инициалы, фамилия

Земельный участок
вид объекта недвижимости

Лист № 2 раздела 3.1

Всего листов раздела 3.1: 6

Всего разделов: 7

Всего листов выписки: 21

24.04.2026г. № КУВИ-001/2026-56673142

Кадастровый номер:

18:17:126010:544

1	2	3	4	5	6	7	8
23	1.1.23	1.1.24	233°45.1`	132.51	-	данные отсутствуют	данные отсутствуют
24	1.1.24	1.1.25	203°49.9`	47.84	-	данные отсутствуют	данные отсутствуют
25	1.1.25	1.1.26	223°15.7`	47.53	-	данные отсутствуют	данные отсутствуют
26	1.1.26	1.1.27	200°17.0`	99.81	-	данные отсутствуют	данные отсутствуют
27	1.1.27	1.1.28	218°41.2`	19.55	-	данные отсутствуют	данные отсутствуют
28	1.1.28	1.1.29	255°20.6`	24.19	-	данные отсутствуют	данные отсутствуют
29	1.1.29	1.1.30	216°15.8`	37.85	-	данные отсутствуют	данные отсутствуют
30	1.1.30	1.1.31	259°52.2`	28.94	-	данные отсутствуют	данные отсутствуют
31	1.1.31	1.1.32	300°15.3`	28.28	-	данные отсутствуют	данные отсутствуют
32	1.1.32	1.1.33	337°44.7`	48.37	-	данные отсутствуют	данные отсутствуют
33	1.1.33	1.1.34	358°32.5`	39.7	-	данные отсутствуют	данные отсутствуют
34	1.1.34	1.1.35	17°44.6`	400.69	-	данные отсутствуют	данные отсутствуют
35	1.1.35	1.1.36	50°43.6`	14.45	-	данные отсутствуют	данные отсутствуют
36	1.1.36	1.1.37	14°31.6`	28.39	-	данные отсутствуют	данные отсутствуют
37	1.1.37	1.1.38	320°12.5`	15.89	-	данные отсутствуют	данные отсутствуют
38	1.1.38	1.1.39	270°0.0`	22.39	-	данные отсутствуют	данные отсутствуют
39	1.1.39	1.1.40	298°18.3`	30.05	-	данные отсутствуют	данные отсутствуют
40	1.1.40	1.1.41	321°21.2`	19.55	-	данные отсутствуют	данные отсутствуют
41	1.1.41	1.1.42	341°45.4`	94.3	-	данные отсутствуют	данные отсутствуют
42	1.1.42	1.1.43	284°0.2`	16.78	-	данные отсутствуют	данные отсутствуют
43	1.1.43	1.1.44	225°0.0`	20.15	-	данные отсутствуют	данные отсутствуют
44	1.1.44	1.1.45	207°28.3`	86.02	-	данные отсутствуют	данные отсутствуют
45	1.1.45	1.1.46	155°26.2`	39.16	-	данные отсутствуют	данные отсутствуют
46	1.1.46	1.1.47	164°44.5`	34.81	-	данные отсутствуют	данные отсутствуют
47	1.1.47	1.1.48	178°1.5`	118.12	-	данные отсутствуют	данные отсутствуют
48	1.1.48	1.1.49	197°14.7`	30.9	-	данные отсутствуют	данные отсутствуют
49	1.1.49	1.1.50	250°1.7`	11.92	-	данные отсутствуют	данные отсутствуют
50	1.1.50	1.1.51	333°26.6`	27.31	-	данные отсутствуют	данные отсутствуют
51	1.1.51	1.1.52	357°53.6`	27.49	-	данные отсутствуют	данные отсутствуют



ДОКУМЕНТ ПОДПИСАН
ЭЛЕКТРОННОЙ ПОДПИСЬЮ

Сертификат: 83997148184797998005552191040001978443

Владелец: ПУБЛИЧНО-ПРАВОВАЯ КОМПАНИЯ

РОСКАДАСТР

Действителен: с 24.12.2025 по 19.03.2027

полное наименование должности

инициалы, фамилия

Земельный участок
вид объекта недвижимости

Лист № 3 раздела 3.1

Всего листов раздела 3.1: 6

Всего разделов: 7

Всего листов выписки: 21

24.04.2026г. № КУВИ-001/2026-56673142

Кадастровый номер:

18:17:126010:544

1	2	3	4	5	6	7	8
52	1.1.52	1.1.53	310°34.3`	18.77	-	данные отсутствуют	данные отсутствуют
53	1.1.53	1.1.54	192°30.8`	37.52	-	данные отсутствуют	данные отсутствуют
54	1.1.54	1.1.55	182°13.4`	104.91	-	данные отсутствуют	данные отсутствуют
55	1.1.55	1.1.56	174°43.9`	66.42	-	данные отсутствуют	данные отсутствуют
56	1.1.56	1.1.57	210°57.5`	17.81	-	данные отсутствуют	данные отсутствуют
57	1.1.57	1.1.58	304°7.2`	38.1	-	данные отсутствуют	данные отсутствуют
58	1.1.58	1.1.59	330°54.7`	110.17	-	данные отсутствуют	данные отсутствуют
59	1.1.59	1.1.60	307°42.5`	62.23	-	данные отсутствуют	данные отсутствуют
60	1.1.60	1.1.61	253°36.8`	9.46	-	данные отсутствуют	данные отсутствуют
61	1.1.61	1.1.62	181°4.9`	34.41	-	данные отсутствуют	данные отсутствуют
62	1.1.62	1.1.63	194°52.5`	21.7	-	данные отсутствуют	данные отсутствуют
63	1.1.63	1.1.64	261°37.6`	53.98	-	данные отсутствуют	данные отсутствуют
64	1.1.64	1.1.65	293°51.2`	15.41	-	данные отсутствуют	данные отсутствуют
65	1.1.65	1.1.66	17°37.4`	43.3	-	данные отсутствуют	данные отсутствуют
66	1.1.66	1.1.67	351°57.6`	58.56	-	данные отсутствуют	данные отсутствуют
67	1.1.67	1.1.68	337°9.7`	47.28	-	данные отсутствуют	данные отсутствуют
68	1.1.68	1.1.69	358°41.1`	114.2	-	данные отсутствуют	данные отсутствуют
69	1.1.69	1.1.70	28°53.1`	46.62	-	данные отсутствуют	данные отсутствуют
70	1.1.70	1.1.71	90°0.0`	20.35	-	данные отсутствуют	данные отсутствуют
71	1.1.71	1.1.72	116°33.9`	9.1	-	данные отсутствуют	данные отсутствуют
72	1.1.72	1.1.73	164°44.6`	23.22	-	данные отсутствуют	данные отсутствуют
73	1.1.73	1.1.74	108°25.6`	22.52	-	данные отсутствуют	данные отсутствуют
74	1.1.74	1.1.75	63°24.1`	22.76	-	данные отсутствуют	данные отсутствуют
75	1.1.75	1.1.76	37°31.0`	55.16	-	данные отсутствуют	данные отсутствуют
76	1.1.76	1.1.77	1°23.9`	50.4	-	данные отсутствуют	данные отсутствуют
77	1.1.77	1.1.78	262°4.7`	25.91	-	данные отсутствуют	данные отсутствуют
78	1.1.78	1.1.79	335°57.4`	38.34	-	данные отсутствуют	данные отсутствуют
79	1.1.79	1.1.80	309°56.5`	39.3	-	данные отсутствуют	данные отсутствуют
80	1.1.80	1.1.81	283°22.0`	16.78	-	данные отсутствуют	данные отсутствуют



ДОКУМЕНТ ПОДПИСАН
ЭЛЕКТРОННОЙ ПОДПИСЬЮ

Сертификат: 83997148184797998005552191040001978443

Владелец: ПУБЛИЧНО-ПРАВОВАЯ КОМПАНИЯ

РОСКАДАСТР

Действителен: с 24.12.2025 по 19.03.2027

полное наименование должности

инициалы, фамилия

Земельный участок
вид объекта недвижимости

Лист № 4 раздела 3.1

Всего листов раздела 3.1: 6

Всего разделов: 7

Всего листов выписки: 21

24.04.2026г. № КУВИ-001/2026-56673142

Кадастровый номер:

18:17:126010:544

1	2	3	4	5	6	7	8
81	1.1.81	1.1.82	208°39.9`	21.97	-	данные отсутствуют	данные отсутствуют
82	1.1.82	1.1.83	146°18.6`	28.34	-	данные отсутствуют	данные отсутствуют
83	1.1.83	1.1.84	180°0.0`	28.84	-	данные отсутствуют	данные отсутствуют
84	1.1.84	1.1.85	289°22.9`	44.45	-	данные отсутствуют	данные отсутствуют
85	1.1.85	1.1.86	344°9.4`	80.36	-	данные отсутствуют	данные отсутствуют
86	1.1.86	1.1.87	3°20.3`	64.21	-	данные отсутствуют	данные отсутствуют
87	1.1.87	1.1.88	316°28.4`	28.07	-	данные отсутствуют	данные отсутствуют
88	1.1.88	1.1.89	347°26.7`	18.77	-	данные отсутствуют	данные отсутствуют
89	1.1.89	1.1.90	27°58.6`	36.88	-	данные отсутствуют	данные отсутствуют
90	1.1.90	1.1.91	337°46.3`	24.19	-	данные отсутствуют	данные отсутствуют
91	1.1.91	1.1.92	324°42.1`	86.1	-	данные отсутствуют	данные отсутствуют
92	1.1.92	1.1.93	327°12.1`	64.1	-	данные отсутствуют	данные отсутствуют
93	1.1.93	1.1.94	336°2.6`	40.09	-	данные отсутствуют	данные отсутствуют
94	1.1.94	1.1.95	271°58.9`	6.65	-	данные отсутствуют	данные отсутствуют
95	1.1.95	1.1.96	191°14.6`	110.89	-	данные отсутствуют	данные отсутствуют
96	1.1.96	1.1.97	265°59.2`	56.16	-	данные отсутствуют	данные отсутствуют
97	1.1.97	1.1.98	300°33.5`	65.07	-	данные отсутствуют	данные отсутствуют
98	1.1.98	1.1.99	326°31.3`	27.9	-	данные отсутствуют	данные отсутствуют
99	1.1.99	1.1.100	263°17.2`	11.21	-	данные отсутствуют	данные отсутствуют
100	1.1.100	1.1.101	168°43.4`	20.05	-	данные отсутствуют	данные отсутствуют
101	1.1.101	1.1.102	226°19.3`	39.85	-	данные отсутствуют	данные отсутствуют
102	1.1.102	1.1.103	262°57.8`	82.85	-	данные отсутствуют	данные отсутствуют
103	1.1.103	1.1.104	347°33.1`	32.05	-	данные отсутствуют	данные отсутствуют
104	1.1.104	1.1.105	321°36.2`	68.81	-	данные отсутствуют	данные отсутствуют
105	1.1.105	1.1.106	241°16.8`	30.8	-	данные отсутствуют	данные отсутствуют
106	1.1.106	1.1.107	315°14.1`	139.56	-	данные отсутствуют	данные отсутствуют
107	1.1.107	1.1.108	328°35.2`	91.75	-	данные отсутствуют	данные отсутствуют
108	1.1.108	1.1.109	11°31.7`	32.77	-	данные отсутствуют	данные отсутствуют
109	1.1.109	1.1.110	318°50.9`	14.44	-	данные отсутствуют	данные отсутствуют



ДОКУМЕНТ ПОДПИСАН
ЭЛЕКТРОННОЙ ПОДПИСЬЮ

Сертификат: 83997148184797998005552191040001978443
Владелец: ПУБЛИЧНО-ПРАВОВАЯ КОМПАНИЯ
РОСКАДАСТР
Действителен: с 24.12.2025 по 19.03.2027

полное наименование должности

инициалы, фамилия

Земельный участок

вид объекта недвижимости

Лист № 5 раздела 3.1

Всего листов раздела 3.1: 6

Всего разделов: 7

Всего листов выписки: 21

24.04.2026г. № КУВИ-001/2026-56673142

Кадастровый номер:

18:17:126010:544

1	2	3	4	5	6	7	8
110	1.1.110	1.1.111	259°49.8`	40.32	-	данные отсутствуют	данные отсутствуют
111	1.1.111	1.1.112	321°31.6`	50.7	-	данные отсутствуют	данные отсутствуют
112	1.1.112	1.1.113	311°52.3`	39.64	-	данные отсутствуют	данные отсутствуют
113	1.1.113	1.1.114	353°9.8`	25.62	-	данные отсутствуют	данные отсутствуют
114	1.1.114	1.1.115	338°11.9`	21.92	-	данные отсутствуют	данные отсутствуют
115	1.1.115	1.1.116	5°21.0`	32.71	-	данные отсутствуют	данные отсутствуют
116	1.1.116	1.1.117	29°48.6`	112.59	-	данные отсутствуют	данные отсутствуют
117	1.1.117	1.1.118	53°41.7`	61.88	-	данные отсутствуют	данные отсутствуют
118	1.1.118	1.1.119	72°54.0`	41.53	-	данные отсутствуют	данные отсутствуют
119	1.1.119	1.1.120	85°29.4`	38.79	-	данные отсутствуют	данные отсутствуют
120	1.1.120	1.1.121	101°50.0`	64.47	-	данные отсутствуют	данные отсутствуют
121	1.1.121	1.1.122	35°33.7`	8.75	-	данные отсутствуют	данные отсутствуют
122	1.1.122	1.1.123	29°20.6`	37.36	-	данные отсутствуют	данные отсутствуют
123	1.1.123	1.1.124	66°11.3`	30.81	-	данные отсутствуют	данные отсутствуют
124	1.1.124	1.1.125	26°9.4`	20.08	-	данные отсутствуют	данные отсутствуют
125	1.1.125	1.1.126	264°4.9`	34.92	-	данные отсутствуют	данные отсутствуют
126	1.1.126	1.1.127	238°14.9`	52.98	-	данные отсутствуют	данные отсутствуют
127	1.1.127	1.1.128	284°9.2`	73.82	-	данные отсутствуют	данные отсутствуют
128	1.1.128	1.1.129	337°28.4`	18.79	-	данные отсутствуют	данные отсутствуют
129	1.1.129	1.1.130	37°32.8`	104.22	-	данные отсутствуют	данные отсутствуют
130	1.1.130	1.1.1	26°20.0`	53.27	-	данные отсутствуют	данные отсутствуют
131	1.2.131	1.2.132	132°30.8`	49.71	данные отсутствуют	данные отсутствуют	данные отсутствуют
132	1.2.132	1.2.133	110°32.5`	17.39	данные отсутствуют	данные отсутствуют	данные отсутствуют
133	1.2.133	1.2.134	13°14.3`	35.54	данные отсутствуют	данные отсутствуют	данные отсутствуют
134	1.2.134	1.2.135	49°58.5`	66.46	данные отсутствуют	данные отсутствуют	данные отсутствуют
135	1.2.135	1.2.136	325°28.4`	19.76	данные отсутствуют	данные отсутствуют	данные отсутствуют
136	1.2.136	1.2.137	241°55.4`	69.2	данные отсутствуют	данные отсутствуют	данные отсутствуют
137	1.2.137	1.2.138	285°43.4`	33.84	данные отсутствуют	данные отсутствуют	данные отсутствуют
138	1.2.138	1.2.131	193°7.6`	31.35	данные отсутствуют	данные отсутствуют	данные отсутствуют



ДОКУМЕНТ ПОДПИСАН
ЭЛЕКТРОННОЙ ПОДПИСЬЮ

Сертификат: 83997148184797998005552191040001978443

Владелец: ПУБЛИЧНО-ПРАВОВАЯ КОМПАНИЯ

РОСКАДАСТР

Действителен: с 24.12.2025 по 19.03.2027

полное наименование должности

инициалы, фамилия

Земельный участок

вид объекта недвижимости

Лист № 6 раздела 3.1

Всего листов раздела 3.1: 6

Всего разделов: 7

Всего листов выписки: 21

24.04.2026г. № КУВИ-001/2026-56673142

Кадастровый номер:

18:17:126010:544

1	2	3	4	5	6	7	8
139	1.3.139	1.3.140	112°15.0`	24.19	данные отсутствуют	данные отсутствуют	данные отсутствуют
140	1.3.140	1.3.141	26°33.4`	29.59	данные отсутствуют	данные отсутствуют	данные отсутствуют
141	1.3.141	1.3.142	338°10.4`	21.92	данные отсутствуют	данные отсутствуют	данные отсутствуют
142	1.3.142	1.3.143	273°47.2`	15.29	данные отсутствуют	данные отсутствуют	данные отсутствуют
143	1.3.143	1.3.144	217°25.4`	21.77	данные отсутствуют	данные отсутствуют	данные отсутствуют
144	1.3.144	1.3.139	177°16.1`	21.4	данные отсутствуют	данные отсутствуют	данные отсутствуют
145	1.4.145	1.4.146	220°12.3`	30.46	данные отсутствуют	данные отсутствуют	данные отсутствуют
146	1.4.146	1.4.147	187°30.2`	32.47	данные отсутствуют	данные отсутствуют	данные отсутствуют
147	1.4.147	1.4.148	145°0.0`	37.26	данные отсутствуют	данные отсутствуют	данные отсутствуют
148	1.4.148	1.4.149	166°45.7`	35.54	данные отсутствуют	данные отсутствуют	данные отсутствуют
149	1.4.149	1.4.150	90°0.0`	13.22	данные отсутствуют	данные отсутствуют	данные отсутствуют
150	1.4.150	1.4.151	61°23.7`	25.5	данные отсутствуют	данные отсутствуют	данные отсутствуют
151	1.4.151	1.4.152	126°0.5`	13.85	данные отсутствуют	данные отсутствуют	данные отсутствуют
152	1.4.152	1.4.153	154°31.7`	23.67	данные отсутствуют	данные отсутствуют	данные отсутствуют
153	1.4.153	1.4.154	87°56.8`	17.02	данные отсутствуют	данные отсутствуют	данные отсутствуют
154	1.4.154	1.4.155	9°9.3`	52.98	данные отсутствуют	данные отсутствуют	данные отсутствуют
155	1.4.155	1.4.156	36°52.7`	41.09	данные отсутствуют	данные отсутствуют	данные отсутствуют
156	1.4.156	1.4.157	0°43.1`	51.76	данные отсутствуют	данные отсутствуют	данные отсутствуют
157	1.4.157	1.4.158	320°30.1`	22.2	данные отсутствуют	данные отсутствуют	данные отсутствуют
158	1.4.158	1.4.159	270°15.6`	50.75	данные отсутствуют	данные отсутствуют	данные отсутствуют
159	1.4.159	1.4.160	219°43.8`	32.79	данные отсутствуют	данные отсутствуют	данные отсутствуют
160	1.4.160	1.4.145	286°33.2`	28.71	данные отсутствуют	данные отсутствуют	данные отсутствуют



ДОКУМЕНТ ПОДПИСАН
ЭЛЕКТРОННОЙ ПОДПИСЬЮ

Сертификат: 83997148184797998005552191040001978443

Владелец: ПУБЛИЧНО-ПРАВОВАЯ КОМПАНИЯ

РОСКАДАСТР

Действителен: с 24.12.2025 по 19.03.2027

полное наименование должности

инициалы, фамилия

Выписка из Единого государственного реестра недвижимости об объекте недвижимости

Описание местоположения земельного участка

Земельный участок			
вид объекта недвижимости			
Лист № 1 раздела 3.2	Всего листов раздела 3.2: 6	Всего разделов: 7	Всего листов выписки: 21
24.04.2026г. № КУВИ-001/2026-56673142			
Кадастровый номер:		18:17:126010:544	

Сведения о характерных точках границы земельного участка				
Система координат МСК-18, зона 2				
Номер точки	Координаты, м		Описание закрепления на местности	Средняя квадратичная погрешность определения координат характерных точек границ земельного участка, м
	X	Y		
1	2	3	4	5
1	338621.26	2169521.43	Нет закрепления	2.5
2	338514.66	2169631.7	Нет закрепления	2.5
3	338343.74	2169718.07	Нет закрепления	2.5
4	338139.74	2169782.4	Нет закрепления	2.5
5	337991.21	2169890.29	Нет закрепления	2.5
6	337883.32	2170018.49	Нет закрепления	2.5
7	337857.4	2170052.87	Нет закрепления	2.5
8	337847.01	2170066.65	Нет закрепления	2.5
9	337802.03	2170126.37	Нет закрепления	2.5
10	337672.25	2170399.98	Нет закрепления	2.5
11	337641.76	2170521.15	Нет закрепления	2.5
12	337638.98	2170555.34	Нет закрепления	2.5
13	337618.96	2170553.12	Нет закрепления	2.5
14	337569.37	2170574.65	Нет закрепления	2.5
15	337516.13	2170578.25	Нет закрепления	2.5
16	337485.99	2170585.46	Нет закрепления	2.5
17	337436.2	2170567.12	Нет закрепления	2.5
18	337364.12	2170604.46	Нет закрепления	2.5
19	337347.24	2170628.43	Нет закрепления	2.5
20	337333	2170633.51	Нет закрепления	2.5
21	337281.09	2170631.48	Нет закрепления	2.5
22	337254.63	2170641.66	Нет закрепления	2.5

	 <p>ДОКУМЕНТ ПОДПИСАН ЭЛЕКТРОННОЙ ПОДПИСЬЮ</p> <p>Сертификат: 83997148184797998005552191040001978443 Владелец: ПУБЛИЧНО-ПРАВОВАЯ КОМПАНИЯ РОСКАДАСТР Действителен: с 24.12.2025 по 19.03.2027</p>	
полное наименование должности	инициалы, фамилия	

Земельный участок

вид объекта недвижимости

Лист № 2 раздела 3.2

Всего листов раздела 3.2: 6

Всего разделов: 7

Всего листов выписки: 21

24.04.2026г. № КУВИ-001/2026-56673142

Кадастровый номер:

18:17:126010:544

1	2	3	4	5
23	337228.17	2170639.63	Нет закрепления	2.5
24	337149.82	2170532.77	Нет закрепления	2.5
25	337106.06	2170513.44	Нет закрепления	2.5
26	337071.45	2170480.87	Нет закрепления	2.5
27	336977.83	2170446.27	Нет закрепления	2.5
28	336962.57	2170434.05	Нет закрепления	2.5
29	336956.45	2170410.65	Нет закрепления	2.5
30	336925.93	2170388.26	Нет закрепления	2.5
31	336920.84	2170359.77	Нет закрепления	2.5
32	336935.09	2170335.34	Нет закрепления	2.5
33	336979.86	2170317.02	Нет закрепления	2.5
34	337019.55	2170316.01	Нет закрепления	2.5
35	337401.18	2170438.13	Нет закрепления	2.5
36	337410.33	2170449.32	Нет закрепления	2.5
37	337437.81	2170456.44	Нет закрепления	2.5
38	337450.02	2170446.27	Нет закрепления	2.5
39	337450.02	2170423.88	Нет закрепления	2.5
40	337464.27	2170397.42	Нет закрепления	2.5
41	337479.54	2170385.21	Нет закрепления	2.5
42	337569.1	2170355.69	Нет закрепления	2.5
43	337573.16	2170339.41	Нет закрепления	2.5
44	337558.91	2170325.16	Нет закрепления	2.5
45	337482.59	2170285.48	Нет закрепления	2.5
46	337446.97	2170301.76	Нет закрепления	2.5
47	337413.39	2170310.92	Нет закрепления	2.5
48	337295.34	2170314.99	Нет закрепления	2.5
49	337265.83	2170305.83	Нет закрепления	2.5
50	337261.76	2170294.63	Нет закрепления	2.5
51	337286.19	2170282.42	Нет закрепления	2.5



ДОКУМЕНТ ПОДПИСАН
ЭЛЕКТРОННОЙ ПОДПИСЬЮ

Сертификат: 83997148184797998005552191040001978443

Владелец: ПУБЛИЧНО-ПРАВОВАЯ КОМПАНИЯ

РОСКАДАСТР

Действителен: с 24.12.2025 по 19.03.2027

полное наименование должности

инициалы, фамилия

Земельный участок

вид объекта недвижимости

Лист № 3 раздела 3.2

Всего листов раздела 3.2: 6

Всего разделов: 7

Всего листов выписки: 21

24.04.2026г. № КУВИ-001/2026-56673142

Кадастровый номер:

18:17:126010:544

1	2	3	4	5
52	337313.66	2170281.41	Нет закрепления	2.5
53	337325.87	2170267.15	Нет закрепления	2.5
54	337289.24	2170259.02	Нет закрепления	2.5
55	337184.41	2170254.95	Нет закрепления	2.5
56	337118.27	2170261.05	Нет закрепления	2.5
57	337103	2170251.89	Нет закрепления	2.5
58	337124.37	2170220.35	Нет закрепления	2.5
59	337220.64	2170166.79	Нет закрепления	2.5
60	337258.7	2170117.56	Нет закрепления	2.5
61	337256.03	2170108.48	Нет закрепления	2.5
62	337221.63	2170107.83	Нет закрепления	2.5
63	337200.66	2170102.26	Нет закрепления	2.5
64	337192.8	2170048.86	Нет закрепления	2.5
65	337199.03	2170034.77	Нет закрепления	2.5
66	337240.3	2170047.88	Нет закрепления	2.5
67	337298.28	2170039.69	Нет закрепления	2.5
68	337341.85	2170021.34	Нет закрепления	2.5
69	337456.02	2170018.72	Нет закрепления	2.5
70	337496.84	2170041.24	Нет закрепления	2.5
71	337496.84	2170061.59	Нет закрепления	2.5
72	337492.77	2170069.73	Нет закрепления	2.5
73	337470.37	2170075.84	Нет закрепления	2.5
74	337463.25	2170097.21	Нет закрепления	2.5
75	337473.44	2170117.56	Нет закрепления	2.5
76	337517.19	2170151.15	Нет закрепления	2.5
77	337567.57	2170152.38	Нет закрепления	2.5
78	337564	2170126.72	Нет закрепления	2.5
79	337599.01	2170111.1	Нет закрепления	2.5
80	337624.24	2170080.97	Нет закрепления	2.5



ДОКУМЕНТ ПОДПИСАН
ЭЛЕКТРОННОЙ ПОДПИСЬЮ

Сертификат: 83997148184797998005552191040001978443

Владелец: ПУБЛИЧНО-ПРАВОВАЯ КОМПАНИЯ

РОСКАДАСТР

Действителен: с 24.12.2025 по 19.03.2027

полное наименование должности

инициалы, фамилия

Земельный участок

вид объекта недвижимости

Лист № 4 раздела 3.2

Всего листов раздела 3.2: 6

Всего разделов: 7

Всего листов выписки: 21

24.04.2026г. № КУВИ-001/2026-56673142

Кадастровый номер:

18:17:126010:544

1	2	3	4	5
81	337628.12	2170064.64	Нет закрепления	2.5
82	337608.84	2170054.1	Нет закрепления	2.5
83	337585.26	2170069.82	Нет закрепления	2.5
84	337556.42	2170069.82	Нет закрепления	2.5
85	337571.17	2170027.89	Нет закрепления	2.5
86	337648.48	2170005.95	Нет закрепления	2.5
87	337712.58	2170009.69	Нет закрепления	2.5
88	337732.93	2169990.36	Нет закрепления	2.5
89	337751.25	2169986.28	Нет закрепления	2.5
90	337783.82	2170003.58	Нет закрепления	2.5
91	337806.21	2169994.43	Нет закрепления	2.5
92	337876.48	2169944.68	Нет закрепления	2.5
93	337930.36	2169909.96	Нет закрепления	2.5
94	337967	2169893.68	Нет закрепления	2.5
95	337967.23	2169887.03	Нет закрепления	2.5
96	337858.47	2169865.41	Нет закрепления	2.5
97	337854.54	2169809.39	Нет закрепления	2.5
98	337887.62	2169753.36	Нет закрепления	2.5
99	337910.89	2169737.97	Нет закрепления	2.5
100	337909.58	2169726.84	Нет закрепления	2.5
101	337889.92	2169730.76	Нет закрепления	2.5
102	337862.4	2169701.94	Нет закрепления	2.5
103	337852.25	2169619.71	Нет закрепления	2.5
104	337883.55	2169612.8	Нет закрепления	2.5
105	337937.48	2169570.06	Нет закрепления	2.5
106	337922.68	2169543.05	Нет закрепления	2.5
107	338021.77	2169444.77	Нет закрепления	2.5
108	338100.07	2169396.95	Нет закрепления	2.5
109	338132.18	2169403.5	Нет закрепления	2.5



ДОКУМЕНТ ПОДПИСАН
ЭЛЕКТРОННОЙ ПОДПИСЬЮ

Сертификат: 83997148184797998005552191040001978443

Владелец: ПУБЛИЧНО-ПРАВОВАЯ КОМПАНИЯ

РОСКАДАСТР

Действителен: с 24.12.2025 по 19.03.2027

полное наименование должности

инициалы, фамилия

Земельный участок

вид объекта недвижимости

Лист № 5 раздела 3.2

Всего листов раздела 3.2: 6

Всего разделов: 7

Всего листов выписки: 21

24.04.2026г. № КУВИ-001/2026-56673142

Кадастровый номер:

18:17:126010:544

1	2	3	4	5
110	338143.05	2169394	Нет закрепления	2.5
111	338135.93	2169354.31	Нет закрепления	2.5
112	338175.62	2169322.77	Нет закрепления	2.5
113	338202.08	2169293.25	Нет закрепления	2.5
114	338227.52	2169290.2	Нет закрепления	2.5
115	338247.87	2169282.06	Нет закрепления	2.5
116	338280.44	2169285.11	Нет закрепления	2.5
117	338378.13	2169341.08	Нет закрепления	2.5
118	338414.77	2169390.95	Нет закрепления	2.5
119	338426.98	2169430.64	Нет закрепления	2.5
120	338430.03	2169469.31	Нет закрепления	2.5
121	338416.81	2169532.41	Нет закрепления	2.5
122	338423.93	2169537.5	Нет закрепления	2.5
123	338456.5	2169555.81	Нет закрепления	2.5
124	338468.94	2169584	Нет закрепления	2.5
125	338486.96	2169592.85	Нет закрепления	2.5
126	338483.36	2169558.12	Нет закрепления	2.5
127	338455.48	2169513.07	Нет закрепления	2.5
128	338473.53	2169441.49	Нет закрепления	2.5
129	338490.89	2169434.29	Нет закрепления	2.5
130	338573.52	2169497.8	Нет закрепления	2.5
1	338621.26	2169521.43	Нет закрепления	2.5
1	337536.53	2170183.71	Нет закрепления	2.5
2	337502.94	2170220.35	Нет закрепления	2.5
3	337496.84	2170236.63	Нет закрепления	2.5
4	337531.44	2170244.77	Нет закрепления	2.5
5	337574.18	2170295.66	Нет закрепления	2.5
6	337590.46	2170284.46	Нет закрепления	2.5
7	337557.89	2170223.4	Нет закрепления	2.5



ДОКУМЕНТ ПОДПИСАН
ЭЛЕКТРОННОЙ ПОДПИСЬЮ

Сертификат: 83997148184797998005552191040001978443

Владелец: ПУБЛИЧНО-ПРАВОВАЯ КОМПАНИЯ

РОСКАДАСТР

Действителен: с 24.12.2025 по 19.03.2027

полное наименование должности

инициалы, фамилия

Земельный участок

вид объекта недвижимости

Лист № 6 раздела 3.2

Всего листов раздела 3.2: 6

Всего разделов: 7

Всего листов выписки: 21

24.04.2026г. № КУВИ-001/2026-56673142

Кадастровый номер:

18:17:126010:544

1	2	3	4	5
8	337567.06	2170190.83	Нет закрепления	2.5
1	337536.53	2170183.71	Нет закрепления	2.5
1	337455.11	2170135.88	Нет закрепления	2.5
2	337445.95	2170158.27	Нет закрепления	2.5
3	337472.42	2170171.5	Нет закрепления	2.5
4	337492.77	2170163.35	Нет закрепления	2.5
5	337493.78	2170148.09	Нет закрепления	2.5
6	337476.49	2170134.86	Нет закрепления	2.5
1	337455.11	2170135.88	Нет закрепления	2.5
1	337386.4	2170096.69	Нет закрепления	2.5
2	337363.14	2170077.03	Нет закрепления	2.5
3	337330.95	2170072.79	Нет закрепления	2.5
4	337300.43	2170094.16	Нет закрепления	2.5
5	337265.83	2170102.3	Нет закрепления	2.5
6	337265.83	2170115.52	Нет закрепления	2.5
7	337278.04	2170137.91	Нет закрепления	2.5
8	337269.9	2170149.11	Нет закрепления	2.5
9	337248.53	2170159.29	Нет закрепления	2.5
10	337249.14	2170176.3	Нет закрепления	2.5
11	337301.45	2170184.73	Нет закрепления	2.5
12	337334.32	2170209.39	Нет закрепления	2.5
13	337386.08	2170210.04	Нет закрепления	2.5
14	337403.21	2170195.92	Нет закрепления	2.5
15	337403.44	2170145.17	Нет закрепления	2.5
16	337378.22	2170124.21	Нет закрепления	2.5
1	337386.4	2170096.69	Нет закрепления	2.5



ДОКУМЕНТ ПОДПИСАН
ЭЛЕКТРОННОЙ ПОДПИСЬЮ

Сертификат: 83997148184797998005552191040001978443

Владелец: ПУБЛИЧНО-ПРАВОВАЯ КОМПАНИЯ

РОСКАДАСТР

Действителен: с 24.12.2025 по 19.03.2027

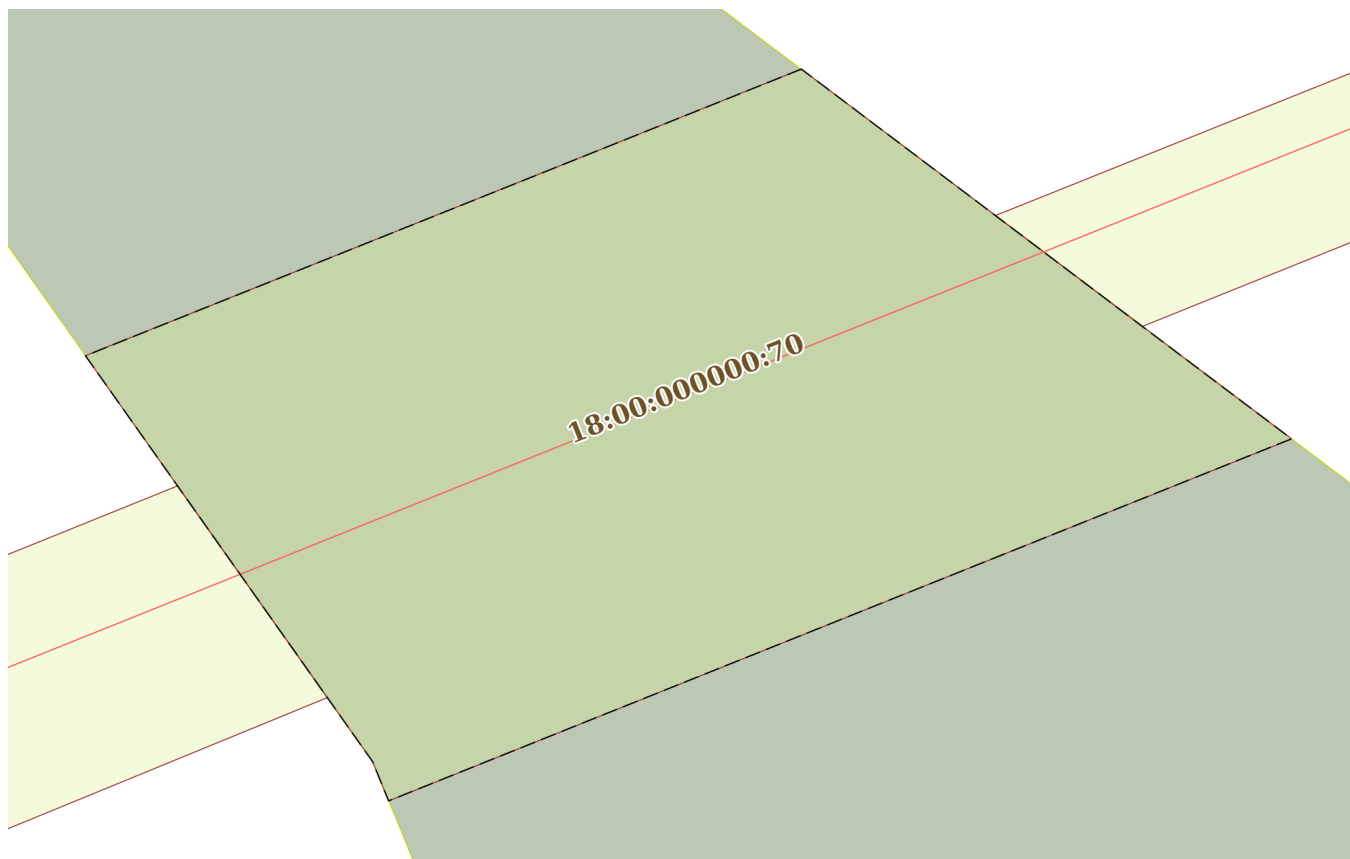
полное наименование должности

инициалы, фамилия

Выписка из Единого государственного реестра недвижимости об объекте недвижимости
Сведения о частях земельного участка

Земельный участок			
вид объекта недвижимости			
Лист № 1 раздела 4	Всего листов раздела 4: 1	Всего разделов: 7	Всего листов выписки: 21
24.04.2026г. № КУВИ-001/2026-56673142			
Кадастровый номер:		18:17:126010:544	

План (чертеж, схема) части земельного участка | Учетный номер части: 18:17:126010:544/1



Масштаб 1:700 | Условные обозначения:

	 <p>ДОКУМЕНТ ПОДПИСАН ЭЛЕКТРОННОЙ ПОДПИСЬЮ</p> <p>Сертификат: 83997148184797998005552191040001978443 Владелец: ПУБЛИЧНО-ПРАВОВАЯ КОМПАНИЯ РОСКАДАСТР Действителен: с 24.12.2025 по 19.03.2027</p>	
полное наименование должности		инициалы, фамилия

Выписка из Единого государственного реестра недвижимости об объекте недвижимости
Сведения о частях земельного участка

Земельный участок			
вид объекта недвижимости			
Лист № 1 раздела 4.1	Всего листов раздела 4.1: 3	Всего разделов: 7	Всего листов выписки: 21
24.04.2026г. № КУВИ-001/2026-56673142			
Кадастровый номер:		18:17:126010:544	

Учетный номер части	Площадь, м2	Содержание ограничения в использовании или ограничения права на объект недвижимости или обременения объекта недвижимости
1	2	3
18:17:126010:544/1	4011	<p>вид ограничения (обременения): ограничения прав на земельный участок, предусмотренные статьей 56 Земельного кодекса Российской Федерации;</p> <p>Срок действия: не установлен;</p> <p>реквизиты документа-основания: постановление "О порядке установления охранных зон объектов электросетевого хозяйства и особых условий использования земельных участков, расположенных в границах таких зон" от 24.02.2009 № 160 выдан: Правительство Российской Федерации; решение о согласовании границ охранной зоны объекта электросетевого хозяйства от 09.12.2019 № 176/19 выдан: Западно-Уральское управление федеральной службы по экологическому, технологическому и атомному надзору; выписка из Единого государственного реестра недвижимости об основных характеристиках и зарегистрированных правах на объект недвижимости от 04.09.2018 № 99/2018/159250741 выдан: ФГИС ЕГРН;</p> <p>Содержание ограничения (обременения): Ограничение согласно п. 8,9,10 Постановления Правительства РФ от 24 февраля 2009 г. N 160 "О порядке установления охранных зон объектов электросетевого хозяйства и особых условий использования земельных участков, расположенных в границах таких зон". 8. В охранных зонах запрещается осуществлять любые действия, которые могут нарушить безопасную работу объектов электросетевого хозяйства, в том числе привести к их повреждению или уничтожению, и повлечь причинение вреда жизни, здоровью граждан и имуществу физических или юридических лиц, а также повлечь нанесение экологического ущерба и возникновение пожаров, в том числе: а) набрасывать на провода и опоры воздушных линий электропередачи посторонние предметы, а также подниматься на опоры воздушных линий электропередачи; б) размещать любые объекты и предметы (материалы) в пределах созданных в соответствии с требованиями нормативно-технических документов проходов и подъездов для доступа к объектам электросетевого хозяйства, а также проводить любые работы и возводить сооружения, которые могут препятствовать доступу к объектам электросетевого хозяйства, без создания необходимых для такого доступа проходов и подъездов; в) находиться в пределах огороженной территории и помещениях распределительных устройств и подстанций, открывать двери и люки распределительных устройств и подстанций, производить переключения и подключения в электрических сетях (указанное требование не распространяется на работников, занятых выполнением разрешенных в установленном порядке работ), разводить огонь в пределах охранных зон вводных и распределительных устройств, подстанций, воздушных линий электропередачи, а также в охранных зонах кабельных</p>



ДОКУМЕНТ ПОДПИСАН
ЭЛЕКТРОННОЙ ПОДПИСЬЮ

Сертификат: 83997148184797998005552191040001978443
Владелец: ПУБЛИЧНО-ПРАВОВАЯ КОМПАНИЯ
РОСКАДАСТР
Действителен: с 24.12.2025 по 19.03.2027

полное наименование должности

инициалы, фамилия

Земельный участок			
вид объекта недвижимости			
Лист № 2 раздела 4.1	Всего листов раздела 4.1: 3	Всего разделов: 7	Всего листов выписки: 21
24.04.2026г. № КУВИ-001/2026-56673142			
Кадастровый номер:		18:17:126010:544	

линий электропередачи; г) размещать свалки; д) производить работы ударными механизмами, сбрасывать тяжести массой свыше 5 тонн, производить сброс и слив едких и коррозионных веществ и горюче-смазочных материалов (в охранных зонах подземных кабельных линий электропередачи).9. В охранных зонах, установленных для объектов электросетевого хозяйства напряжением свыше 1000 вольт, помимо действий, предусмотренных пунктом 8 настоящих Правил, запрещается: а) складировать или размещать хранилища любых, в том числе горюче-смазочных, материалов; б) размещать детские и спортивные площадки, стадионы, рынки, торговые точки, полевые станы, загоны для скота, гаражи и стоянки всех видов машин и механизмов, проводить любые мероприятия, связанные с большим скоплением людей, не занятых выполнением разрешенных в установленном порядке работ (в охранных зонах воздушных линий электропередачи); в) использовать (запускать) любые летательные аппараты, в том числе воздушных змеев, спортивные модели летательных аппаратов (в охранных зонах воздушных линий электропередачи); г) бросать якоря с судов и осуществлять их проход с отданными якорями, цепями, лотами, волокушами и тралами (в охранных зонах подводных кабельных линий электропередачи); д) осуществлять проход судов с поднятыми стрелами кранов и других механизмов (в охранных зонах воздушных линий электропередачи).10. В пределах охранных зон без письменного решения о согласовании сетевых организаций юридическим и физическим лицам запрещаются: а) строительство, капитальный ремонт, реконструкция или снос зданий и сооружений; б) горные, взрывные, мелиоративные работы, в том числе связанные с временным затоплением земель; в) посадка и вырубка деревьев и кустарников; г) дноуглубительные, землечерпальные и погрузочно-разгрузочные работы, добыча рыбы, других водных животных и растений придонными орудиями лова, устройство водоемов, колка и заготовка льда (в охранных зонах подводных кабельных линий электропередачи); д) проход судов, у которых расстояние по вертикали от верхнего крайнего габарита с грузом или без груза до нижней точки провеса проводов переходов воздушных линий электропередачи через водоемы менее минимально допустимого расстояния, в том числе с учетом максимального уровня подъема воды при паводке; е) проезд машин и механизмов, имеющих общую высоту с грузом или без груза от поверхности дороги более 4,5 метра (в охранных зонах воздушных линий электропередачи); ж) земляные работы на глубине более 0,3 метра (на вспахиваемых землях на глубине более 0,45 метра), а также планировка грунта (в охранных зонах подземных кабельных линий электропередачи); з) полив сельскохозяйственных культур в случае, если высота струи воды может составить свыше 3 метров (в охранных зонах воздушных линий электропередачи); и) полевые сельскохозяйственные работы с применением сельскохозяйственных машин и оборудования высотой более 4 метров (в охранных зонах воздушных линий электропередачи) или полевые сельскохозяйственные работы, связанные с вспашкой земли (в охранных зонах кабельных линий электропередачи).;


Реестровый номер границы: 18:00-6.654;

Вид объекта реестра границ: Зона с особыми условиями использования территории;

Вид зоны по документу: Охранная зона объекта электросетевого хозяйства ВЛ 220 кВ "Удмуртская - Свобода"; Тип зоны:

	ДОКУМЕНТ ПОДПИСАН ЭЛЕКТРОННОЙ ПОДПИСЬЮ	
Сертификат: 83997148184797998005552191040001978443 Владелец: ПУБЛИЧНО-ПРАВОВАЯ КОМПАНИЯ РОСКАДАСТР Действителен: с 24.12.2025 по 19.03.2027		инициалы, фамилия
полное наименование должности		

Земельный участок			
вид объекта недвижимости			
Лист № 3 раздела 4.1	Всего листов раздела 4.1: 3	Всего разделов: 7	Всего листов выписки: 21
24.04.2026г. № КУВИ-001/2026-56673142			
Кадастровый номер:		18:17:126010:544	
Охранная зона инженерных коммуникаций			

полное наименование должности		ДОКУМЕНТ ПОДПИСАН ЭЛЕКТРОННОЙ ПОДПИСЬЮ	инициалы, фамилия
	Сертификат: 83997148184797998005552191040001978443 Владелец: ПУБЛИЧНО-ПРАВОВАЯ КОМПАНИЯ РОСКАДАСТР Действителен: с 24.12.2025 по 19.03.2027		

Выписка из Единого государственного реестра недвижимости об объекте недвижимости

Сведения о частях земельного участка

Земельный участок			
вид объекта недвижимости			
Лист № 1 раздела 4.2	Всего листов раздела 4.2: 1	Всего разделов: 7	Всего листов выписки: 21
24.04.2026г. № КУВИ-001/2026-56673142			
Кадастровый номер:		18:17:126010:544	

Сведения о характерных точках границы части (частей) земельного участка				
Учетный номер части: 18:17:126010:544/1				
Система координат				
Номер точки	Координаты, м		Описание закрепления на местности	Средняя квадратичная погрешность определения координат характерных точек границ земельного участка, м
	X	Y		
1	2	3	4	5
1	337871.13	2170034.66	-	-
2	337857.4	2170052.87	-	-
3	337847.01	2170066.65	-	-
4	337836.47	2170080.65	-	-
5	337802.53	2169995.93	-	-
6	337806.21	2169994.43	-	-
7	337844.26	2169967.49	-	-
1	337871.13	2170034.66	-	-

полное наименование должности		ДОКУМЕНТ ПОДПИСАН ЭЛЕКТРОННОЙ ПОДПИСЬЮ	инициалы, фамилия
	Сертификат: 83997148184797998005552191040001978443 Владелец: ПУБЛИЧНО-ПРАВОВАЯ КОМПАНИЯ РОСКАДАСТР Действителен: с 24.12.2025 по 19.03.2027		